













ЛЕГЕНДА

-  ГРАНИЦА ОБУХВАТА УРБАНИСТИЧКОГ ПРОЈЕКТА
-  РЕГУЛАЦИОНА ЛИНИЈА
-  ГРАЂЕВИНСКА ЛИНИЈА
-  ОБЈЕКТ БИБЛИОТЕКЕ/ЗОНА ГРАЂЕЊА
-  ЗЕЛЕНИЛО У ДИРЕКТНОМ КОНТАКТУ СА ТЛОМ
-  ПОПЛОЧАНЕ СТАЗЕ ОКО ОБЈЕКТА
-  ПОПЛОЧАНЕ ПОВРШИНЕ ЗА ИГРУ ДЕЦЕ
-  ЗЕЛЕНИ РАСТЕР ЕЛЕМЕНТИ
-  ПРИСТУП
-  П+2 СПРАТНОСТ ОБЈЕКТА
-  ПАРКИНГ ПРОСТОР ЗА БИБЛИОТЕКУ

 **105.50**
10.80 КОТА СЛЕМЕНА

ГП1- кп.бр:123/1, П=1170м²
Пбрutto обј=1490,70м²

 Југословенски институт
за урбанизам и становање д.о.о.
- ЈУГИНУС ДОО

Андрејев венац бр.2/2
11000 Београд

ИНВЕСТИТОР/НОСИЛАЦ:
ОПШТИНА УБ
Одељење за урбанизам
УБ

УП ЗА УРБ - АРХИТЕКТОНСКУ РАЗРАДУ ЛОКАЦИЈЕ ЗА ИЗГРАДЊУ ОБЈЕКТА БИБЛИОТЕКЕ НА К.П.БР. 123/1, КО УБ	
НАЗИВ ЦРТЕЖА: Регулационо-нивелационо решење са основом крова	
ОДГОВОРНИ УРБАНИСТА	ВАЛЕНТИНА ЈАНКОВИЋ,д.и.а.
ДАТУМ:	2021.
РАЗМЕРА:	1:250

УП
УРБАНИСТИЧКИ
ПРОЈЕКАТ

БР.ЛИЦЕНЦЕ 200 0667 04

БРОЈ ЦРТЕЖА: 4